
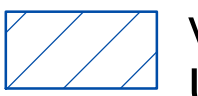





- ### Legende
-  ermitteltes Überschwemmungsgebiet
 -  vorläufig gesichertes Überschwemmungsgebiet
 -  Gemeinde
 -  Landkreis
 -  Blattschnitt Detailkarten



0 500 1.000 2.000 m

Geobasisdaten: Antikates Liegenschaftskataster-Informationssystem (ALKIS)
 © Bayerische Vermessungsverwaltung 2023
 Fachdaten: Informationssystem Wasserwirtschaft

Vorhaben:	Gew. III Ord. Wildbach Darigraben	Anlage:	3
Vorhabenart:	Vorläufige Sicherung des Überschwemmungsgebiets	Plan-Nr.:	1
Landkreis:	Landkreis Berchtesgadener Land	Ausgabe vom:	10.07.2023
Gemeinde:	Berchtesgadener Land	Ersatz für:	---
Maßstab:	1:20.000	Ursprung:	---
Wasserwirtschaftsamt Traunstein		Datum, Name	
Entwurfverfasser:	Rainer Stemmer, BD	entworfen gezeichnet:	2023, Hoffmann
Datum:		geprüft:	2023, Scherzer